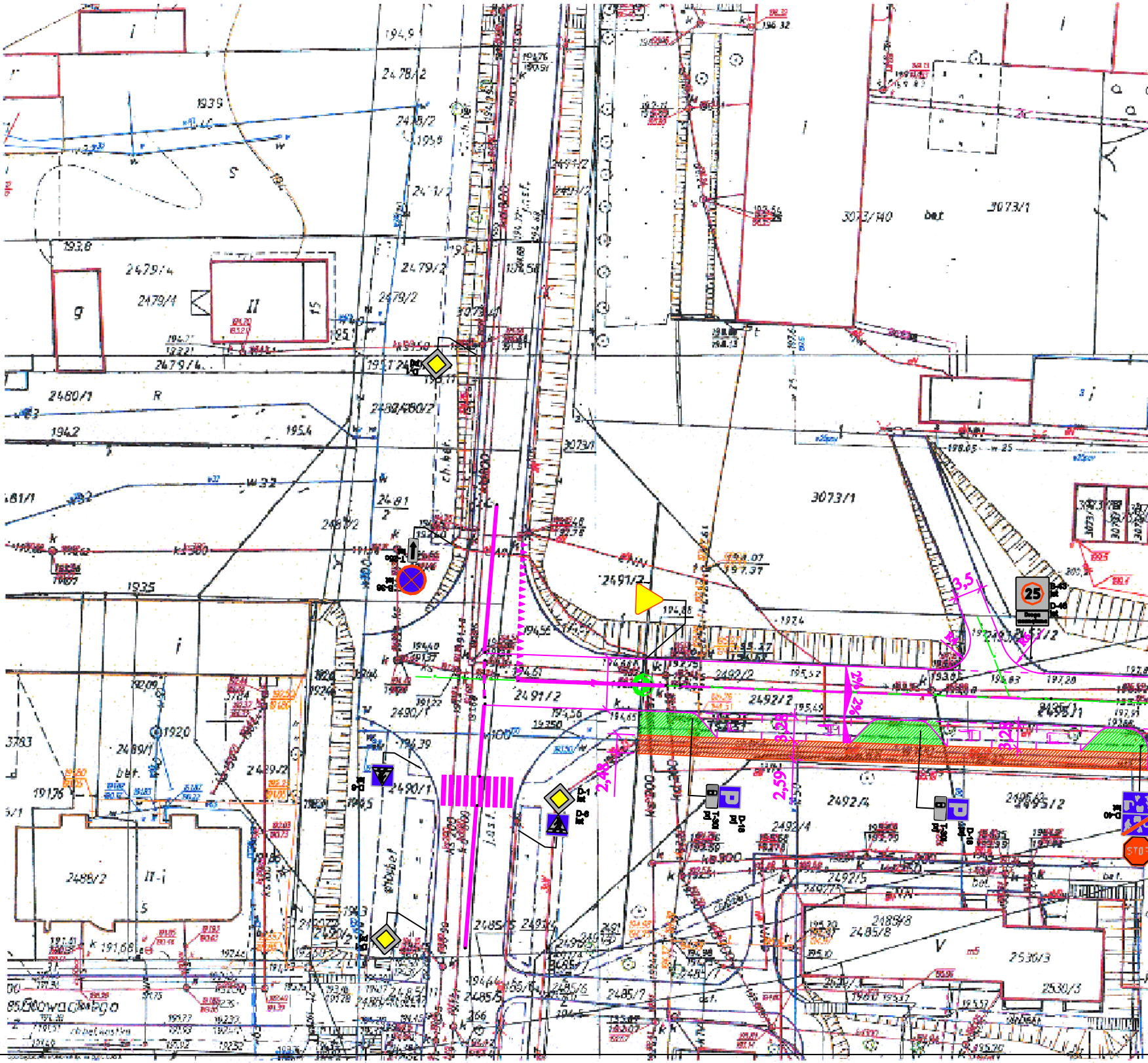
2478/2
2479/2
2479/4
2480/1
2480/2
2481/2
2481/1
2491/2
2490/1
2489/1
2489/2
2488/2
2492/2
2492/4
2492/5
2485/8
2485/5
2485/7
2530/3
2530/5
3073/1
3073/140
3783
bet.
ch.bet.
g
II
II-i
V
i
R
S
193,9
193,8
194,2
195,4
193,5
191,76
192,09
192,0
w32
k
3,5
2,48
2,59
3,28
2%
25
P
STOP
Browarnego

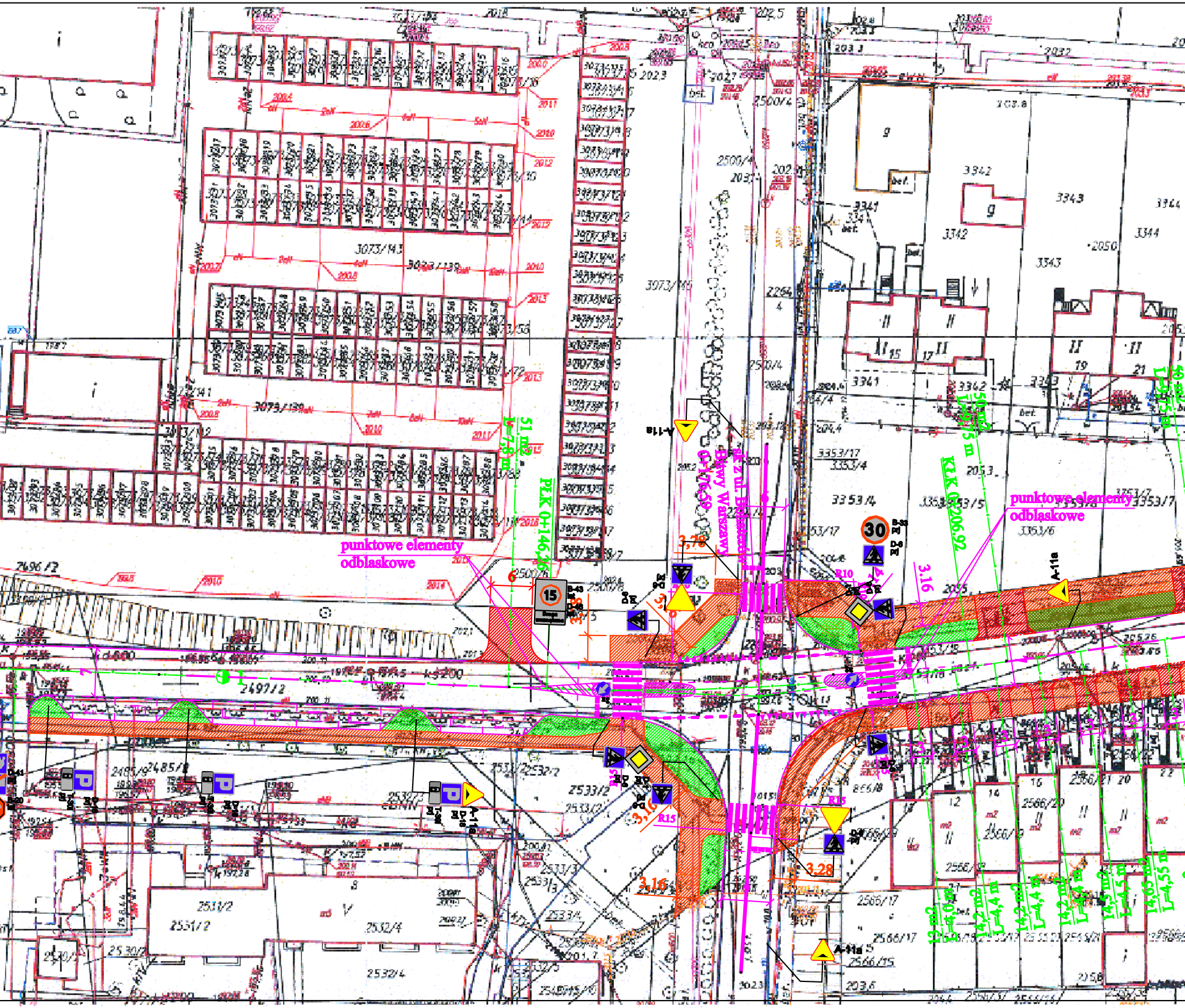
punktowe elementy odblaskowe
punktowe elementy odblaskowe
PLK 0+146,26
KLK 0+206,92
skrz z ul. Bohaterów Bitwy Warszawy 0+176,59
30
15
A-11a
B-33
D-6
3,78
3,16
3,16
3,28
3,16
R10
R15
6
51 m2 L=7,8 m
50 m2 L=9,75 m
2497/2
3073/143
3073/139
3073/145
3342
3343
3344
3341
3353/4
2500/4
2533/2
2531/2
2532/4
2566/17
2566/15
13 m2 L=4,0 m
14,2 m2 L=4,4 m
14,2 m2 L=4,4 m
14,2 m2 L=4,4 m
14,5 m2 L=4,5 m
14,65 m2 L=4,55 m

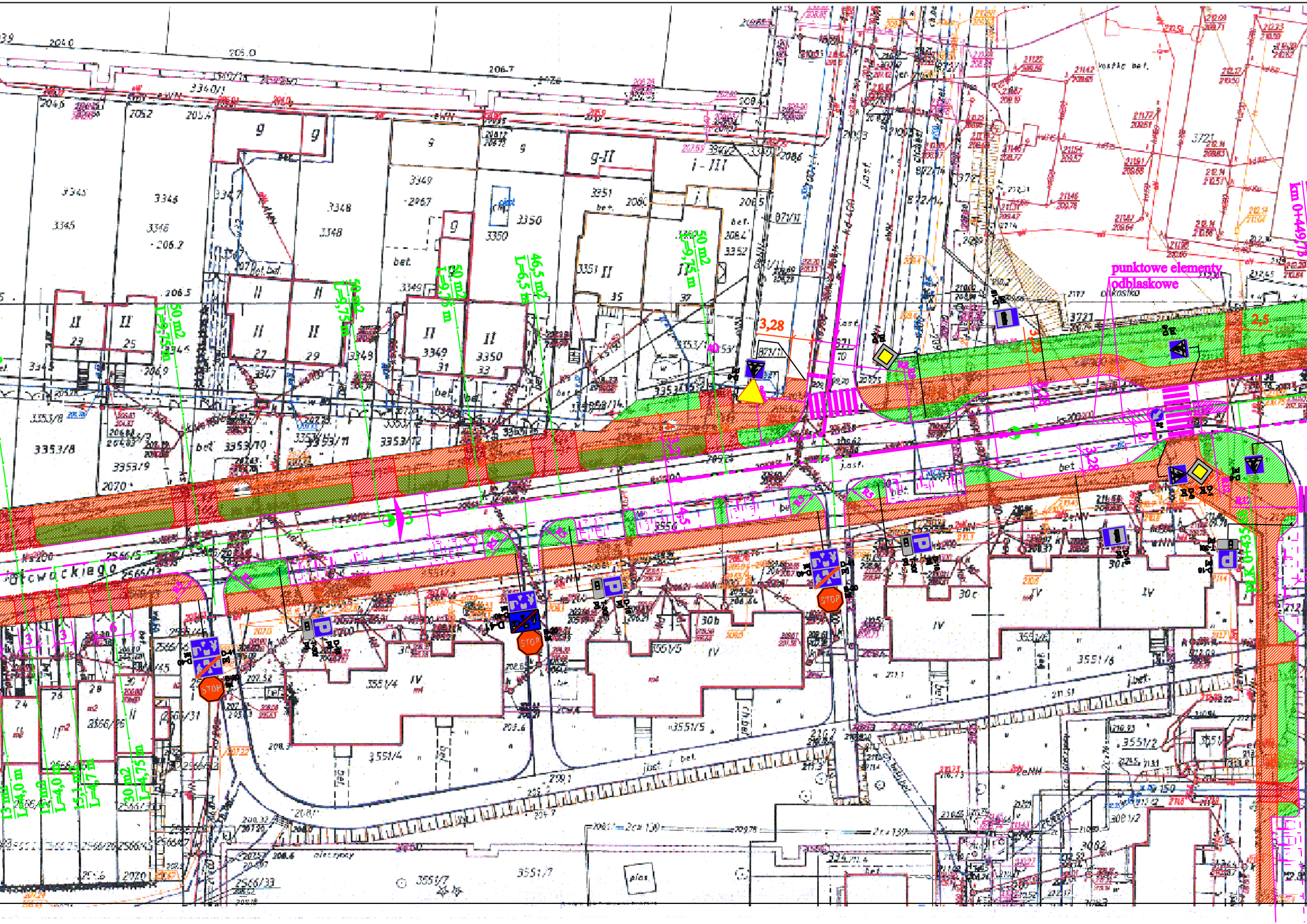
punktowe elementy odblaskowe
km 0+449,75
km 0+435
3,28
2,5
3,28
4,5
50 m2 L=9,75 m
50 m2 L=9,75 m
50 m2 L=9,75 m
50 m2 L=9,75 m
46,5 m2 L=6,5 m
13 m2 L=4,0 m
15 m2 L=4,0 m
15,1 m2 L=4,7 m
30 m2 L=4,75 m
3
3
6
otwackiego
2566/5
2566/13
3353/8
3353/9
3353/10
3353/11
3353/12
3345
3346
3347
3348
3349
3350
3351
3352
3721
3551/4
3551/5
3551/6
3551/2
3551/7
2566/33
2566/31
2566/26
2566/45
30b
30c
30e
IV
STOP
P
bet.
j.asf.
D-1
D-18
D-41

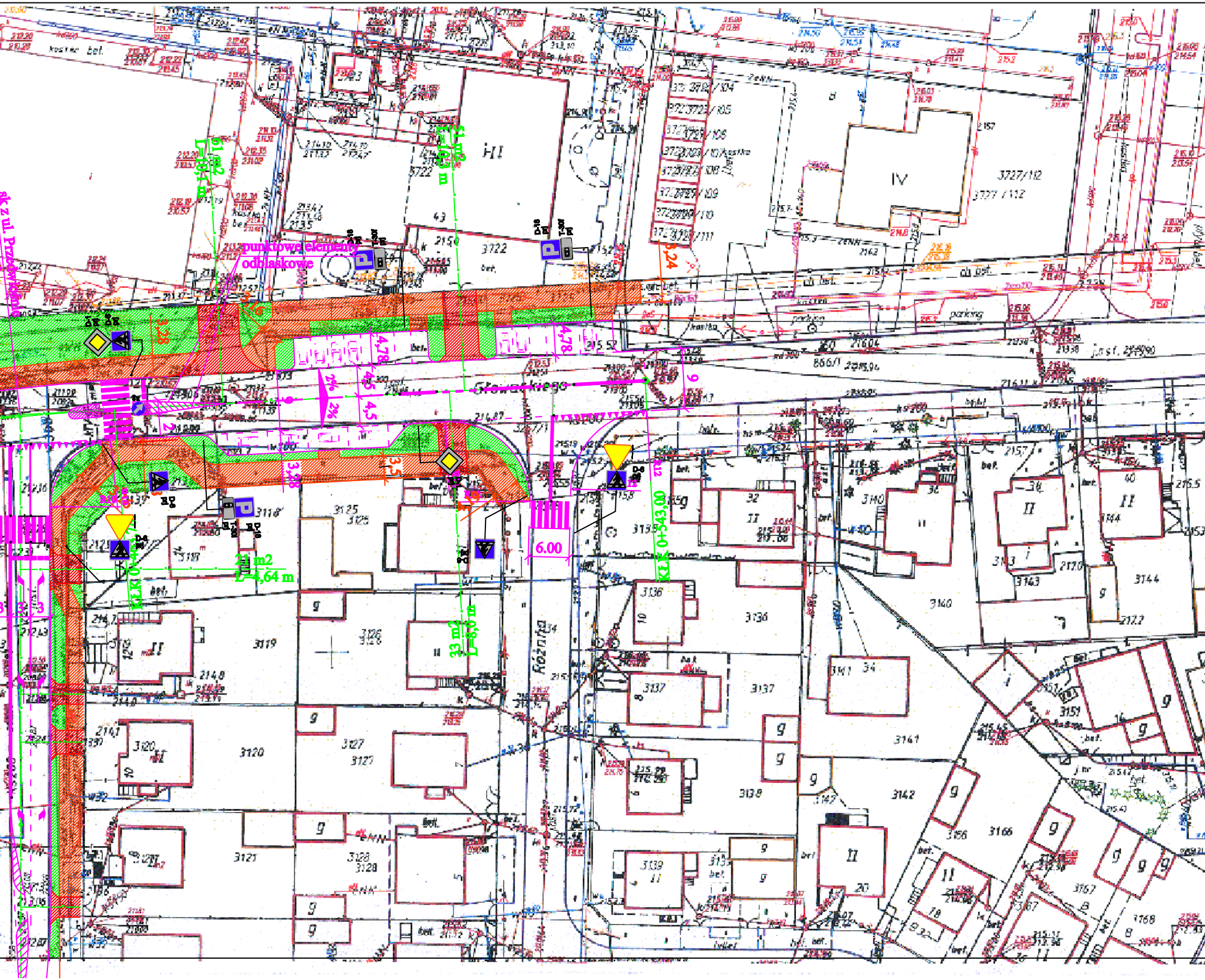
sk z ul. Przybyłowskie
punktowe elementy odblaskowe
61 m2
L=10,1 m
51 m2
L=10,3 m
21 m2
L=4,64 m
33 m2
L=8,0 m
KLK 0+543,00
6.00
4,78
4,5
2%
3,28
3,16
3,5
3,24
R10
R9
R12
Głowackiego
Różana
parking
3722
3125
3119
3120
3126
3127
3136
3137
3138
3140
3141
3142
3727/112
D-6
D-18
T-30
bet.
kostka

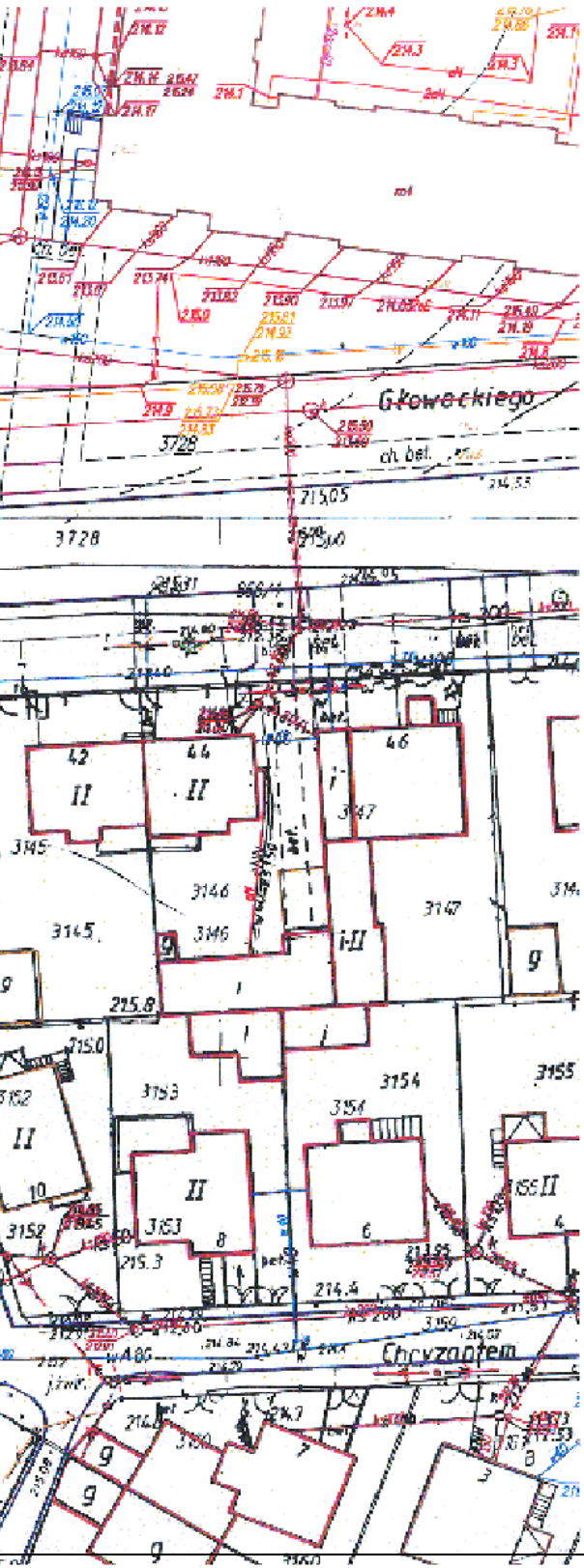
Głowackiego
Chryzantem
ch. bet.
3728
3145
3146
3147
3152
3153
3154
3155
3150
42
44
46
II
i-II
215.05
215.8
215.0
214.4

Zgodnie z art. 18 ustawy z dnia 17.05.1989 r. -*Prawo geodezyjne i kartograficzne* (t.j. Dz. U. 2010 r., Nr 193, poz. 1287, ze zm.) rozpowszechnianie oraz wprowadzanie w celu rozpowszechniania i rozprowadzania niniejszej mapy wymaga zezwolenia Starosty Brzezińskiego

M. Brzeziny
Obr. 8
Skala 1:500

STAROSTWO POWIATOWE W BRZEZINACH
Wydział Budownictwa, Geodezji i Gospodarki Nieruchomościami
95-060 Brzeziny, ul. Sienkiewicza 16; tel. [illegible]

Potwierdza się zgodność niniejszej mapy z aktualnymi przepisami [illegible] zasobu geodezyjnego i kartograficznego w dniu
[illegible] pod nr 2590/2013
[illegible]

28. 08. 2013

[illegible] Paszyńska

LEGENDA

▨	projektowana nawierzchnia z betonu asfaltowego w krawężniku 100x30x20 cm
▨	projektowany chodnik z kostki betonowej w obrzeżu betonowym 100x30x8 cm
▨	projektowany chodnik wzmocniony z kostki betonowej w obrzeżu betonowym 100x30x8 cm
▨	projektowana nawierzchnia miejsc postojowych w krawężniku 100x30x20 cm
▨	projektowana nawierzchnia zatok autobusowych w krawężniku 100x30x20 cm
▨	projektowana nawierzchnia zjazdów indywidualnych
▨	projektowana nawierzchnia utwardzona płytami ażurowymi eko
▨	projektowana nawierzchnia zieleńców
— · —	projektowane osie
—	projektowane opaski zieleńców
—○—○—○—	projektowane urządzenia bezpieczeństwa ruchu
—	istniejące granice działek

USŁUGI PROJEKTOWE
Budownictwo, Drogownictwo, Instalacje

ul. Dworcowa 5D/7
99-100 Łęczyca
tel. 693-449-613
e-mail : pjodaniewski@neostrada.pl

Zwiększenie bezpieczeństwa i poprawa komfortu życia w obszarach największej aktywności społecznej w mieście Brzeziny" poprzez przebudowę ciągu dróg w ulicach Głowackiego i Przedwiośnie.

Inwestor : Gmina Brzeziny.	data : 09.2013 r. nr umowy :
Rysunek : **Projekt stałej organizacji ruchu.**	nr rysunku : 1 skala 1:500
projektant	mgr inż. Paweł Jodaniewski uprawnienia budowlane do projektowania bez ograniczeń w specjalności drogowej nr ew. LOD/1135/POOD/09