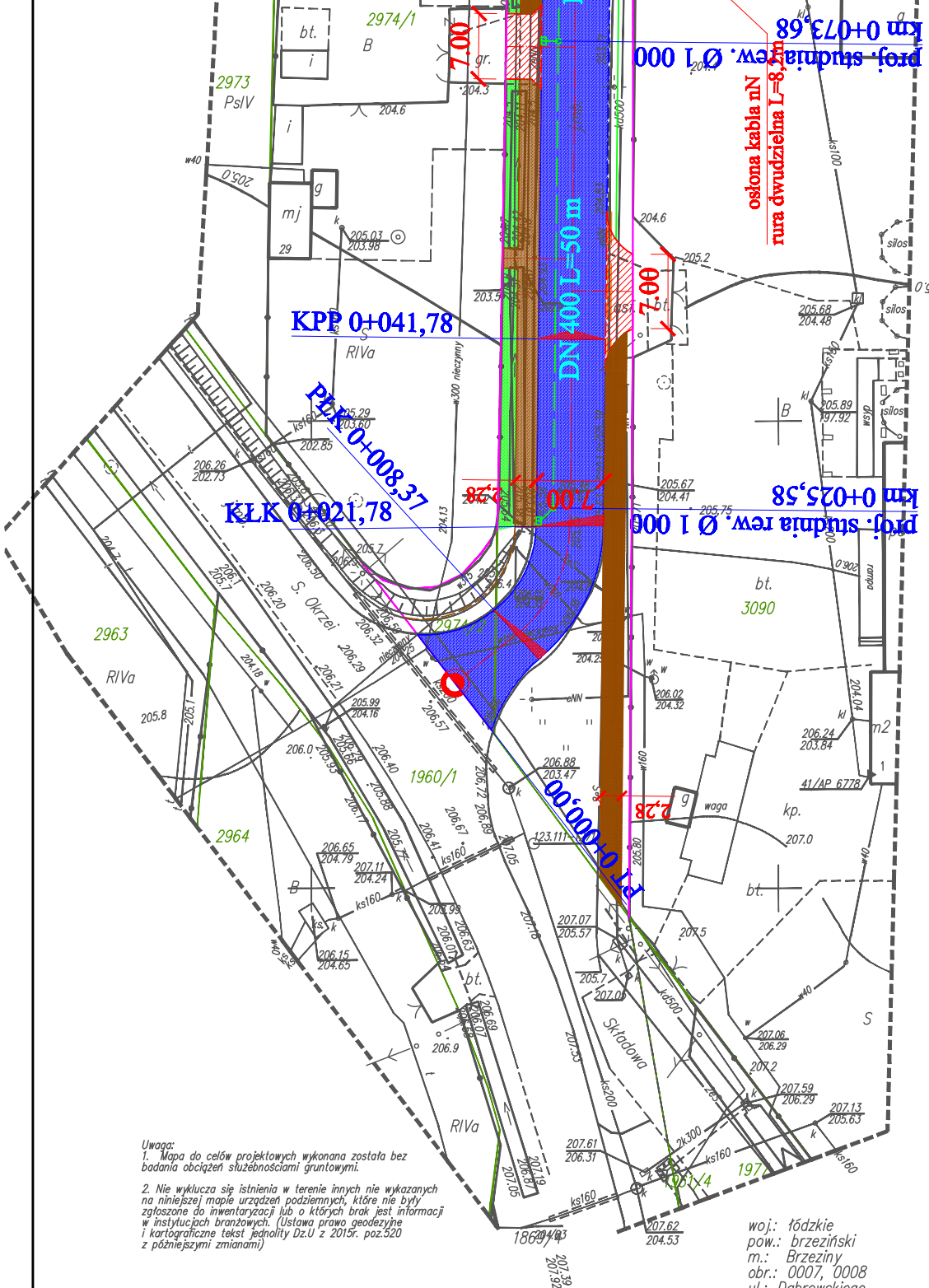
proj. studnia rew. Ø 1 000
km 0+073,68
osłona kabla nN
rura dwudzielna L=8,2m
7.00
DN 400 L=50 m
KPP 0+041,78
PŁK 0+008,37
KŁK 0+021,78
2,28
7.00
proj. studnia rew. Ø 1 000
km 0+025,58
PT 0+000,00
2,28
S. Okrzei
Składowa
2973
PsIV
2974/1
2963
RIVa
2964
1960/1
3090
2974
1971/4
197
1869/4
bt.
kp.
waga
silos
wsp
rampa
mj
29
w300 nieczynny
eNN
ks160
kd500
w160
w40
41/AP 6778
123.111
m2
1
S
B
204.6
205.0
205.2
205.68
204.48
205.67
204.41
205.75
206.88
203.47
206.02
204.32
206.24
203.84
207.0
207.5
207.07
205.57
207.61
206.31
207.62
204.53
207.13
205.63
207.59
206.29
207.06
206.29
207.2
205.8
205.1
206.0
206.9
206.65
204.79
207.11
204.24
206.15
204.65
205.03
203.98
205.29
203.60
202.85
206.26
202.73
204.13
203.5
207.39
207.92

woj.: łódzkie
pow.: brzeziński
m.: Brzeziny
obr.: 0007, 0008
ul.: Dąbrowskiego
ID.: 102101_1.0007
ID.: 102101_1.0008

Arkusz 1 (2)

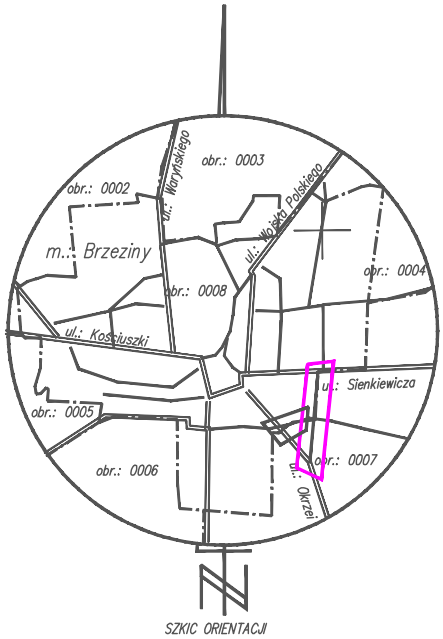
obr.: 0002
obr.: 0003
obr.: 0004
obr.: 0005
obr.: 0006
obr.: 0007
obr.: 0008
m.: Brzeziny
ul.: Waryńskiego
ul.: Wojska Polskiego
ul.: Kościuszki
ul.: Sienkiewicza
ul.: Okrzei

SZKIC ORIENTACJI

5740700
7414700

MAPA DO CELÓW PROJEKTOWYCH

skala 1:500
Układ współrzędnych 2000 – strefa 7
Układ wysokości Kronstadt 60

Uwaga:
1. Mapa do celów projektowych wykonana została bez badania obciążeń służebnościami gruntowymi.

2. Nie wyklucza się istnienia w terenie innych nie wykazanych na niniejszej mapie urządzeń podziemnych, które nie były zgłoszone do inwentaryzacji lub o których brak jest informacji w instytucjach branżowych. (Ustawa prawo geodezyjne i kartograficzne tekst jednolity Dz.U z 2015r. poz.520 z późniejszymi zmianami)

Wykonawca :

GEOWORK
PRACOWNIA GEODEZYJNA

GEOWORK GROUP Sp. z o.o.
ul. Sienkiewicza 10/12, 95-060 Brzeziny
NIP: 833 140 28 25, REGON: 381 904 812
KRS: 0000759467
www.geowork.pl, pracownia@geowork.pl
tel.: 500 576 761

GEODETA UPRAWNIONY
Janusz Jóźwiak
zakres uprawnień: 1,2
nr: uprawnień: 7214

Łódź, dn.16.04.2019 r.

KERG:BG.6641.291.2019

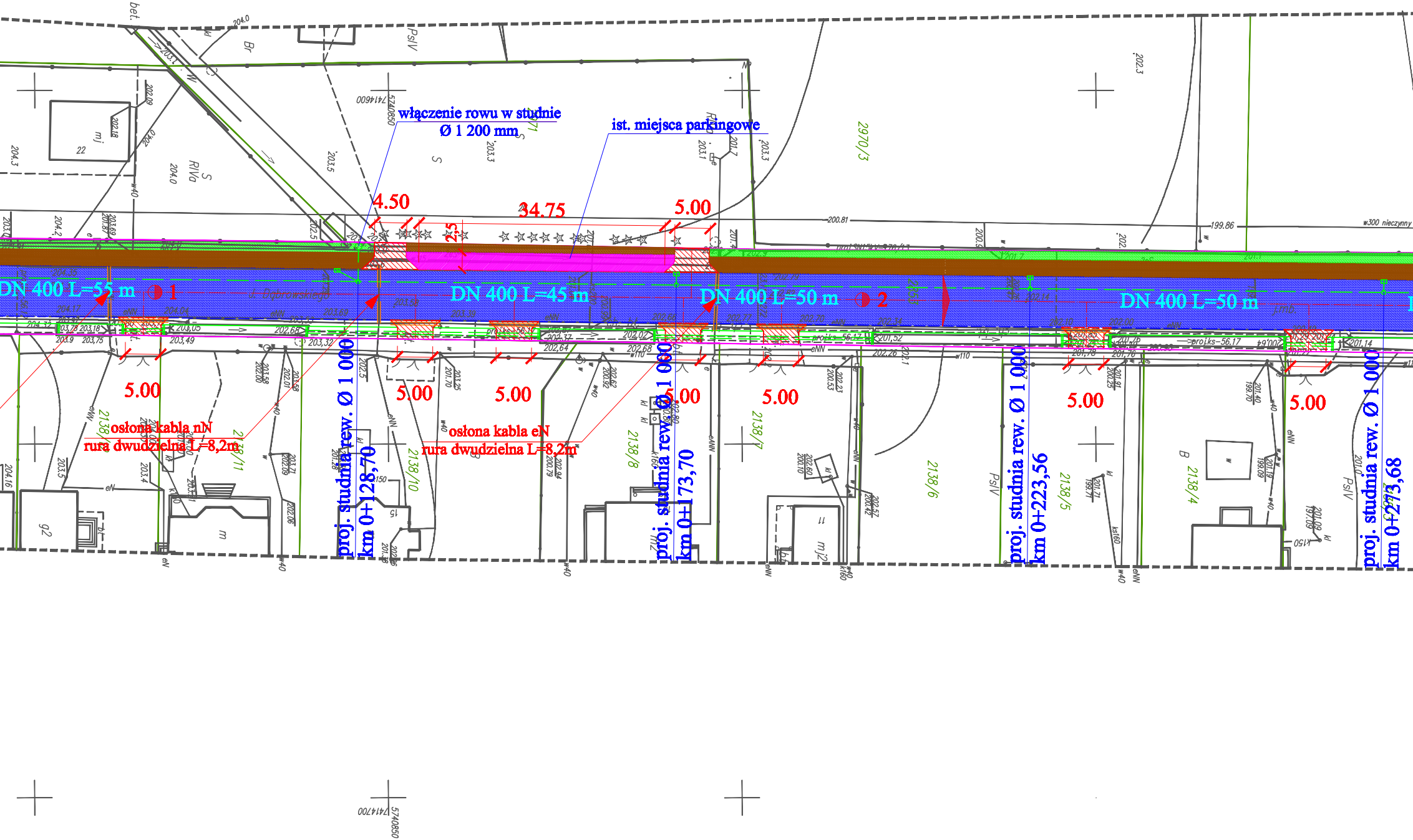
włączenie rowu w studnie
Ø 1 200 mm
ist. miejsca parkingowe
4.50
34.75
2.5
5.00
DN 400 L=55 m
1
DN 400 L=45 m
DN 400 L=50 m
2
DN 400 L=50 m
5.00
5.00
5.00
5.00
5.00
5.00
5.00
osłona kabla nN
rura dwudzielna L=8,2m
osłona kabla eN
rura dwudzielna L=8,2m
proj. studnia rew. Ø 1 000
km 0+128,70
proj. studnia rew. Ø 1 000
km 0+173,70
proj. studnia rew. Ø 1 000
km 0+223,56
proj. studnia rew. Ø 1 000
km 0+273,68
2138/11
2138/10
2138/8
2138/7
2138/6
2138/5
2138/4
2970/3
PsIV
PsIV
PsIV
RIVa
Br
bet.
5740850
7414600
5740850
7414700
200.81
199.86
w300 nieczynny

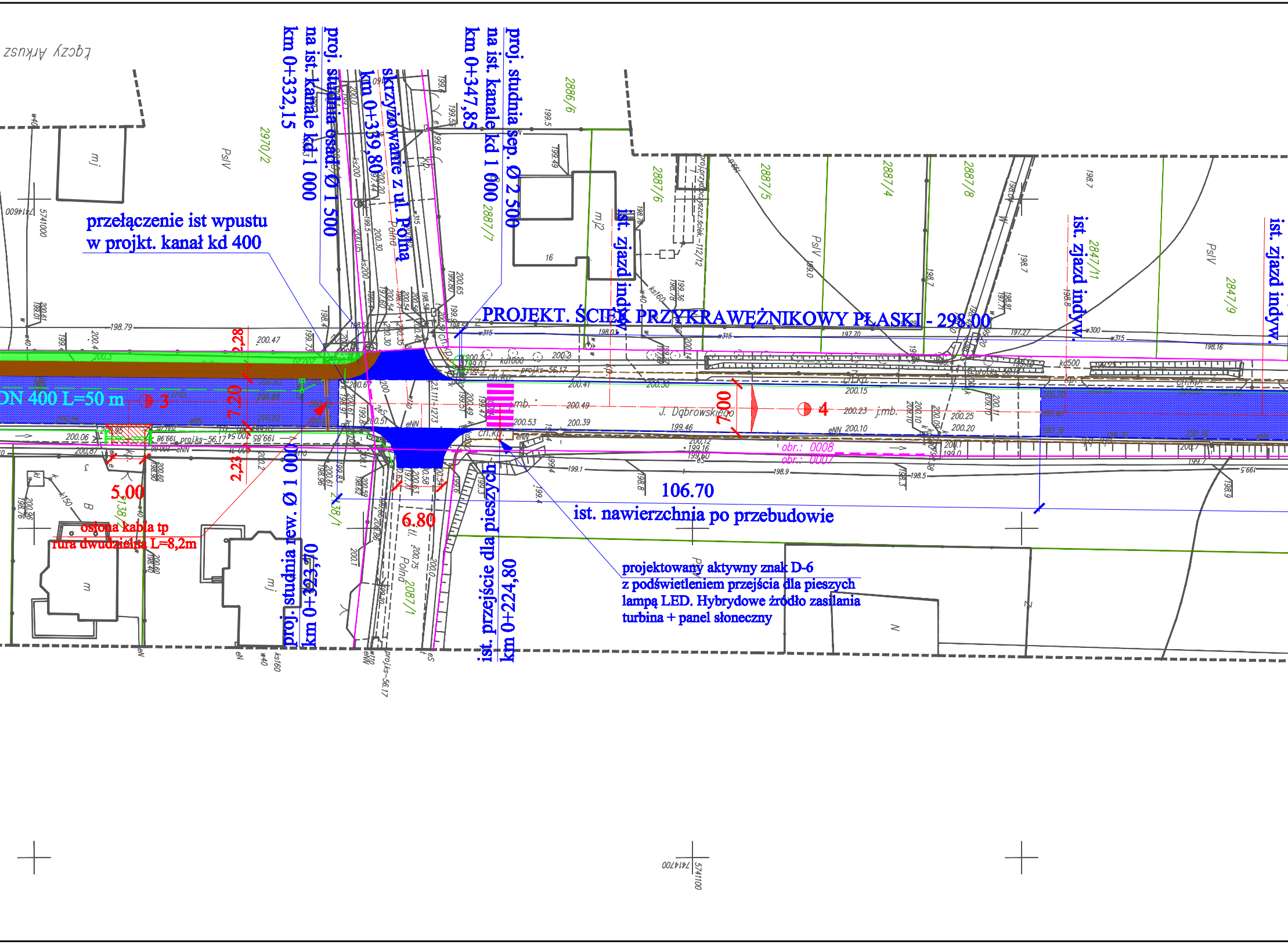
Łączy Arkusz
proj. studnia osad. Ø 1 500
na ist. kanale kd 1 000
km 0+332,15
proj. studnia sep. Ø 2 500
na ist. kanale kd 1 000
km 0+347,85
skrzyżowanie z ul. Polna
km 0+339,80
przełączenie ist wpustu
w projkt. kanał kd 400
PROJEKT. ŚCIEK PRZYKRAWĘŻNIKOWY PŁASKI - 298,00
ist. zjazd indyw.
ist. zjazd indyw.
ist. zjazd indyw.
DN 400 L=50 m
3
4
7.20
7.00
2,28
2,23
5.00
6.80
106.70
J. Dąbrowskiego
Polna
ist. nawierzchnia po przebudowie
osłona kabla tp
rura dwudzielna L=8,2m
proj. studnia rew. Ø 1 000
km 0+323,70
ist. przejście dla pieszych
km 0+224,80
projektowany aktywny znak D-6
z podświetleniem przejścia dla pieszych
lampą LED. Hybrydowe źródło zasilania
turbina + panel słoneczny
obr.: 0008
obr.: 0007
2970/2
2886/6
2887/7
2887/6
2887/5
2887/4
2887/8
2847/11
2847/9
2087/1
138/1
PsIV
mj
mj2
m
16
5741000
7414600
5741100
7414700

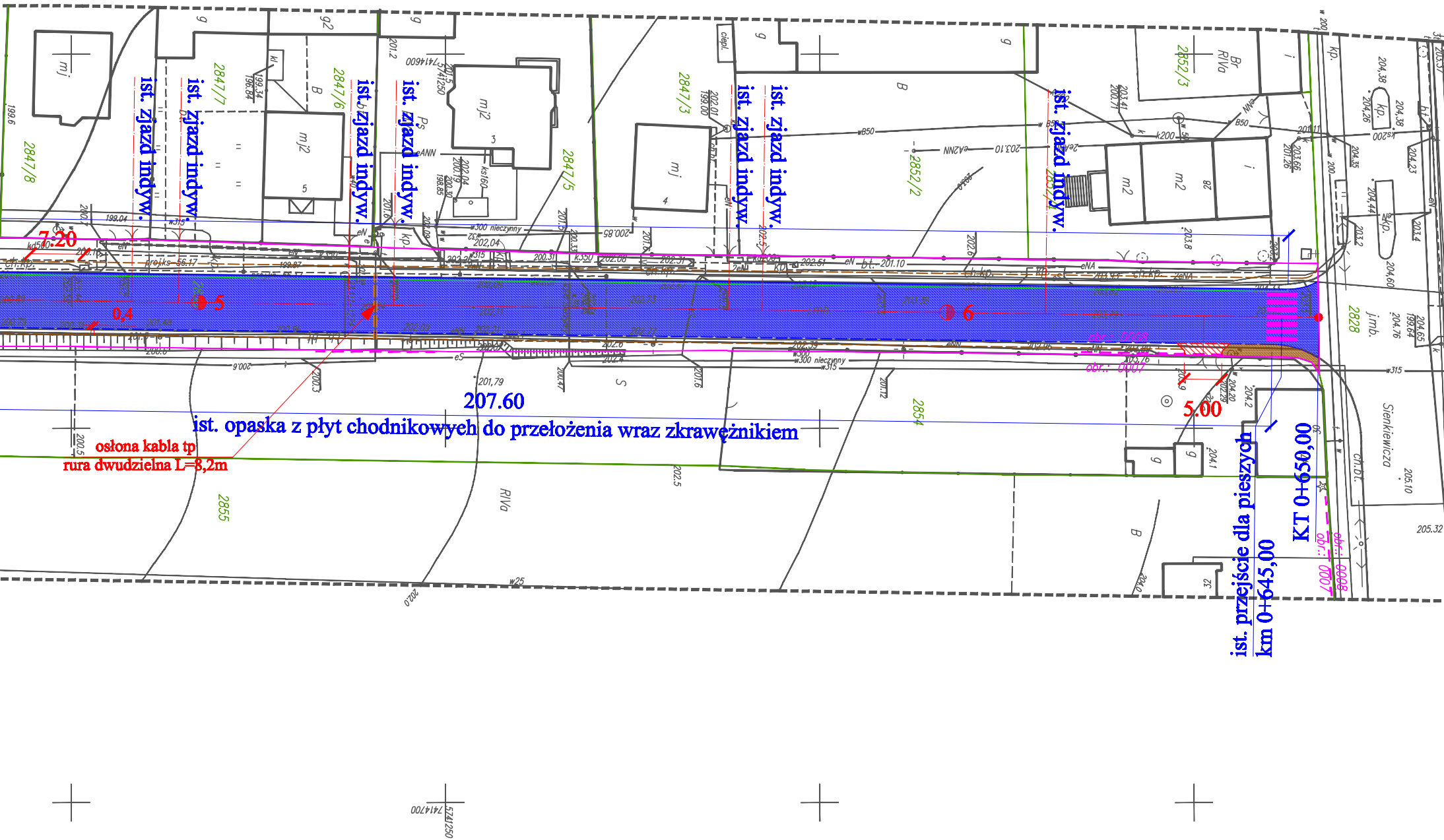
ist. zjazd indyw.
ist. zjazd indyw.
ist. zjazd indyw.
ist. zjazd indyw.
ist. zjazd indyw.
ist. zjazd indyw.
ist. zjazd indyw.
7.20
0,4
5
6
5.00
207.60
ist. opaska z płyt chodnikowych do przełożenia wraz zkrawężnikiem
osłona kabla tp
rura dwudzielna L=8,2m
ist. przejście dla pieszych
km 0+645,00
KT 0+650,00
2847/8
2847/7
2847/6
2847/5
2847/3
2852/2
2852/3
2855
2854
2828
Sienkiewicza
5741250
7414600
7414700
obr.: 0008
obr.: 0007

2581/6
eW
7414600
5741400
3810
2583/2
203.73
201.28
204.73
201.28 k
203.72
2584/4
eW
ch.bt.
204.35
eS
eN
eW
bt.
2582/16
2582/20
123.111
3814
205.36
202.36
205.08
203.58
204.15
204.03
kd160
205.50
2585/4
kd600
w 150
3117/2
205.52
ch.kp.
202.81
205.57
202.26

LEGENDA

🟦	projektowana nawierzchnia bitumiczna ograniczona krawężnikem bet. **100 x 30 x 20 cm**
🟥	projektowana nawierzchnia zjazdu indyw. z kostki betonowej wibropras.
🟫	projektowany chodnik z kostki betonowej wibropras. w obrzeżu 100x30x8 cm
🟩	projektowany zieleniec w obramowaniu
—·—·—	**projektowane osie**
——	projektowany krawężnik wystający
– – – –	**projektowany krawężnik obniżony**
——	**projektowane opaski zieleńców**
— ○ —	**projektowany kolektor deszczowy kd 400 mm**
═ ═ ═	**projektowana rura osłonowa dwudzielna grubościenna, śr. 110 mm**
——	**granica pasa drogowego ulicy Polnej**

USŁUGI PROJEKTOWE
Budownictwo, Drogownictwo, Instalacje

[illegible]
[illegible]
[illegible]
[illegible]

Przebudowa drogi publicznej nr 121211E - ul. Dąbrowskiego oraz drogi nr 121241E - ul. Polnej w Brzezinach.

Inwestor : Miasto Brzeziny.

data : 05.2019 r.
nr umowy : RI.99/2019

Rysunek : PROJEKT ZAG. TERENU. Ulica Dąbrowskiego.

nr rysunku : 1
skala 1:500

projektant

[illegible]
[illegible]
[illegible]
[illegible]

7414700
5741400