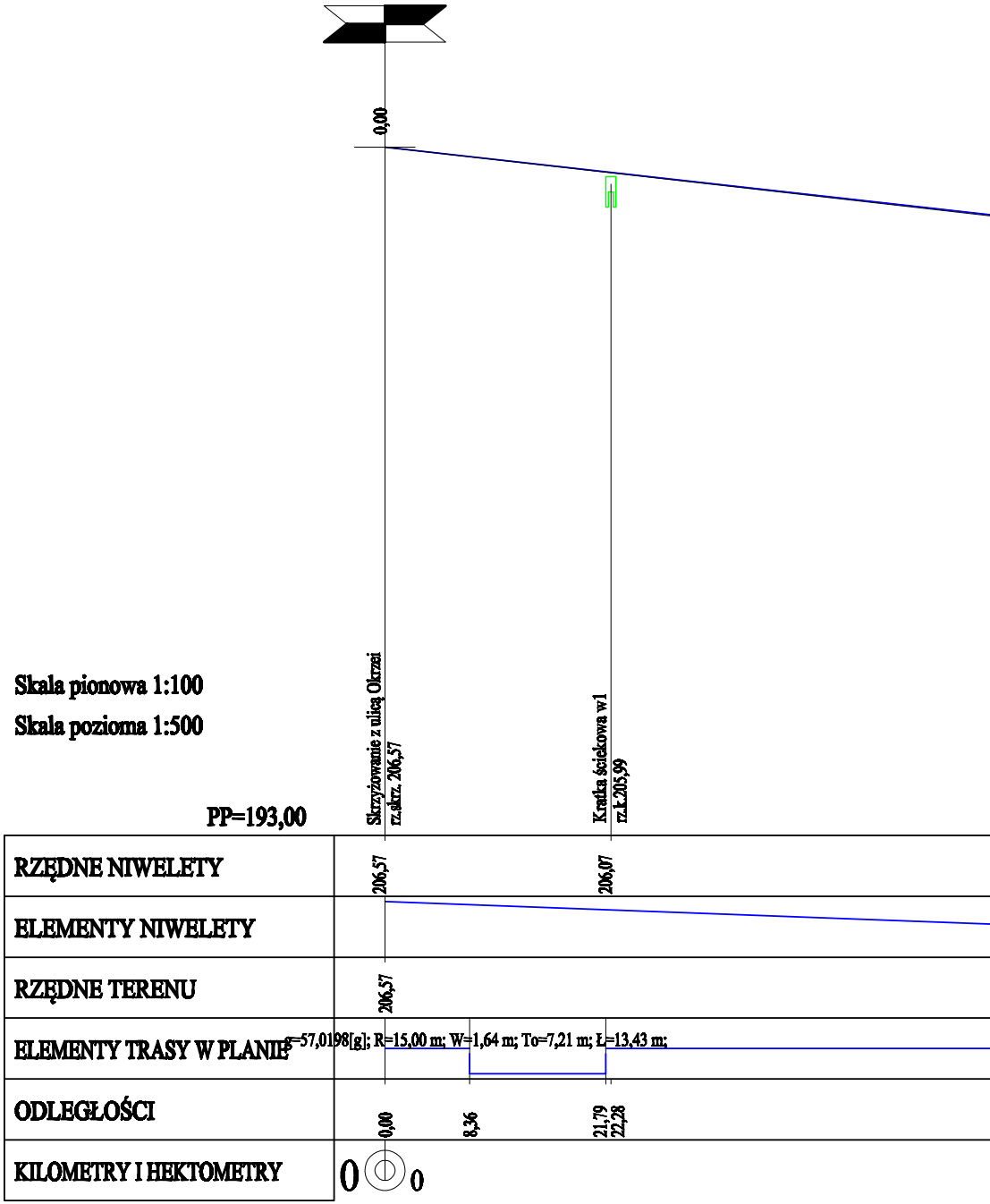
0,00
Skrzyżowanie z ulicą Okrzei
rz.skrz. 206,57
Kratka ściekowa w1
rz.k.205,99
PP=193,00
RZĘDNE NIWELETY
206,57
206,07
ELEMENTY NIWELETY
RZĘDNE TERENU
206,57
ELEMENTY TRASY W PLANIE
=57,0198[g]; R=15,00 m; W=1,64 m; To=7,21 m; Ł=13,43 m;
ODLEGŁOŚCI
0,00
8,36
21,79
22,28
KILOMETRY I HEKTOMETRY
0
0

Skala pionowa 1:100

Skala pozioma 1:500

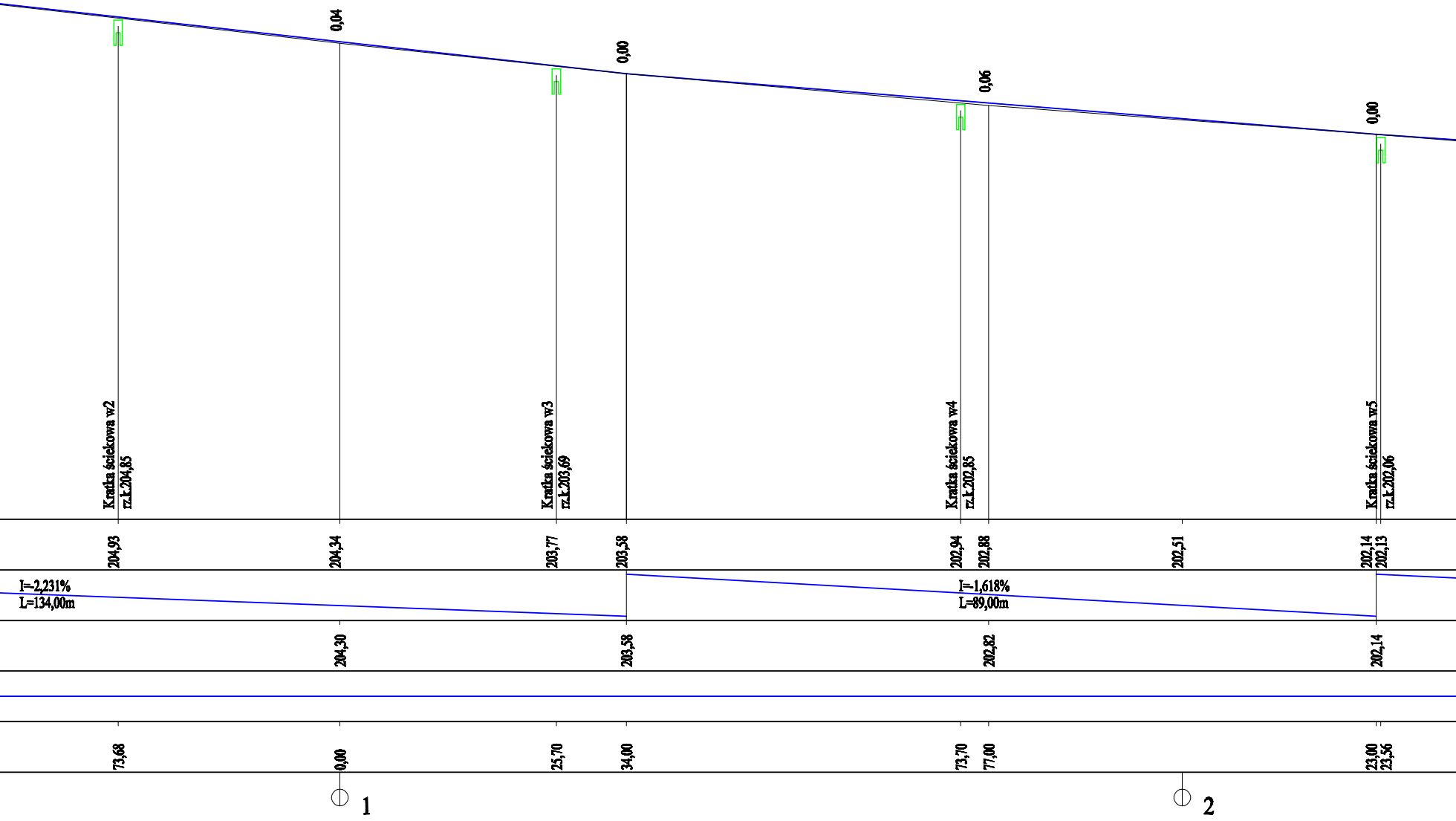
0,04
0,00
0,06
0,00
Kratka ściekowa w2
rz.k.204,85
Kratka ściekowa w3
rz.k.203,69
Kratka ściekowa w4
rz.k.202,85
Kratka ściekowa w5
rz.k.202,06
204,93
204,34
203,77
203,58
202,94
202,88
202,51
202,14
202,13
I=-2,231%
L=134,00m
I=-1,618%
L=89,00m
204,30
203,58
202,82
202,14
73,68
0,00
25,70
34,00
73,70
77,00
23,00
23,56
1
2

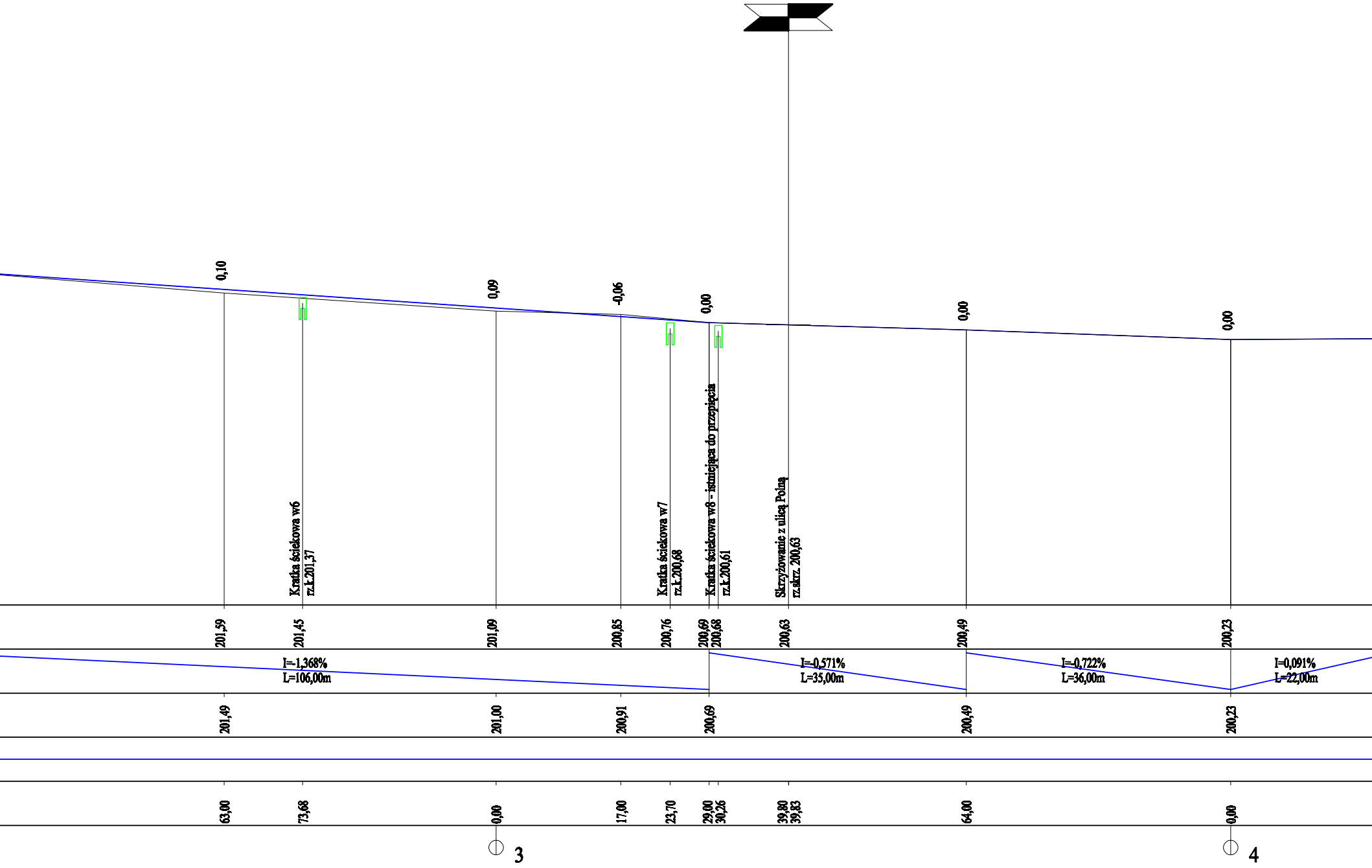
0,10
0,09
-0,06
0,00
0,00
0,00
Kratka ściekowa w6
rz.k.201,37
Kratka ściekowa w7
rz.k.200,68
Kratka ściekowa w8 - istniejąca do przepięcia
rz.k.200,61
Skrzyżowanie z ulicą Polną
rz.skrz. 200,63
201,59
201,45
201,09
200,85
200,76
200,69
200,68
200,63
200,49
200,23
I=-1,368%
L=106,00m
I=-0,571%
L=35,00m
I=-0,722%
L=36,00m
I=0,091%
L=22,00m
201,49
201,00
200,91
200,69
200,49
200,23
63,00
73,68
0,00
17,00
23,70
29,00
30,26
39,80
39,83
64,00
0,00
3
4

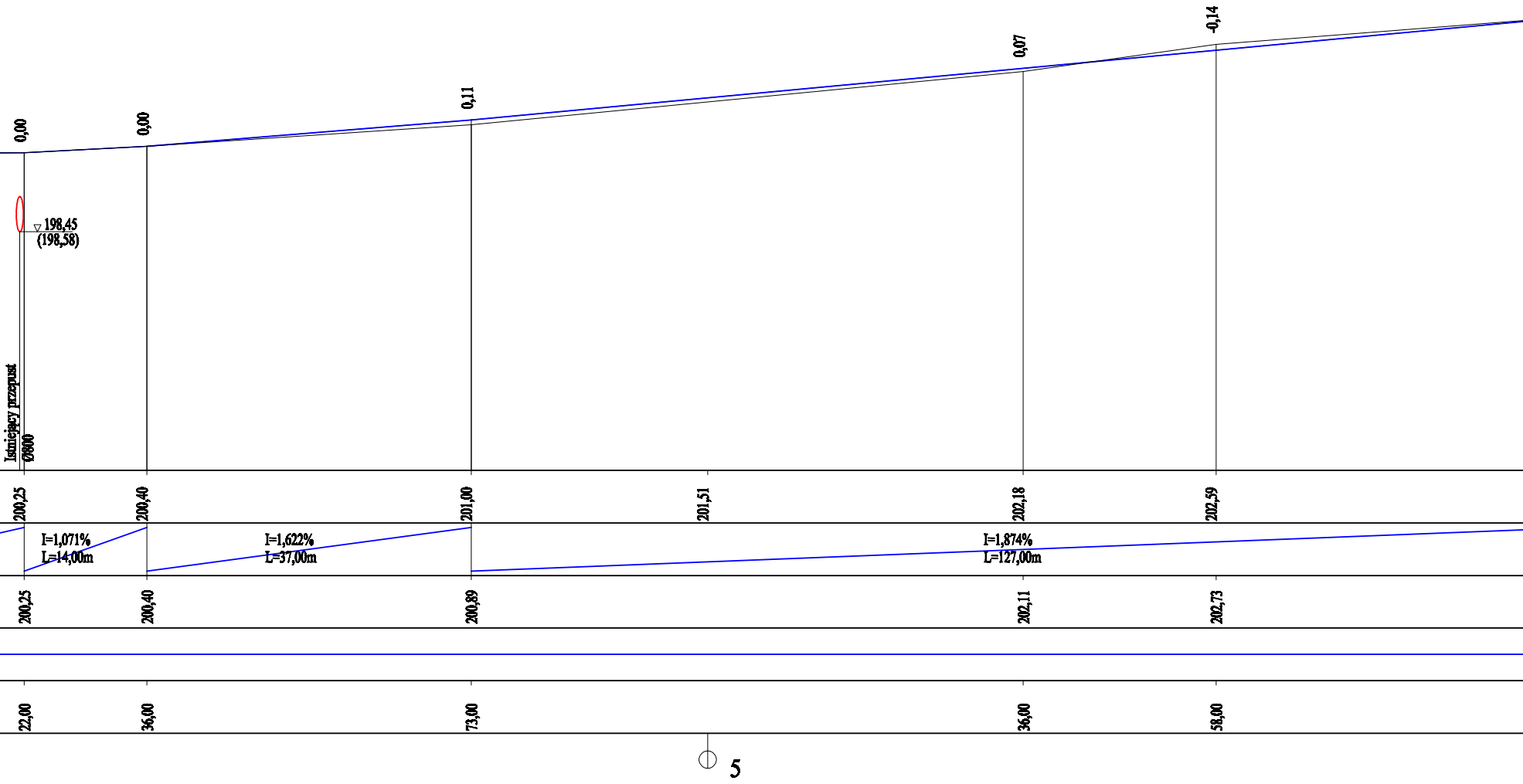
0,00
0,00
0,11
0,07
-0,14
198,45
(198,58)
Istniejący przepust
Ø800
200,25
200,40
201,00
201,51
202,18
202,59
I=1,071%
L=14,00m
I=1,622%
L=37,00m
I=1,874%
L=127,00m
200,25
200,40
200,89
202,11
202,73
22,00
36,00
73,00
36,00
58,00
5

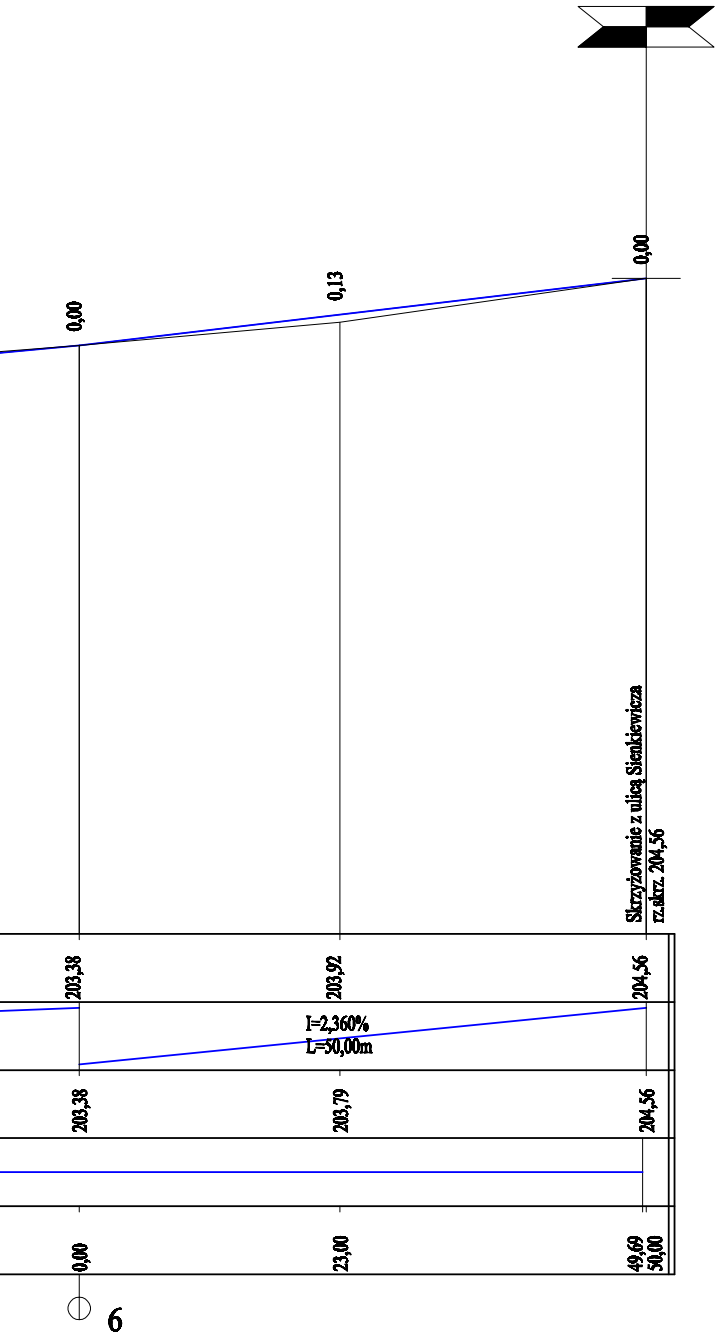
0,00
0,13
0,00
Skrzyżowanie z ulicą Sienkiewicza
rz.skrz. 204,56
203,38
203,92
204,56
I=2,360%
L=50,00m
203,38
203,79
204,56
0,00
23,00
49,69
50,00
6

# LEGENDA

| | |
|---|---|
| ─ | projektowana niweleta |
| ─ | istniejąca niweleta terenu |
| ⊓ | projektowane kratki ściekowe |

**USŁUGI PROJEKTOWE**
[illegible]

[illegible]

**Przebudowa drogi publicznej nr 121211E - ul. Dąbrowskiego oraz drogi nr 121241E - ul. Polnej w Brzezinach.**

| | |
|---|---|
| Inwestor : Miasto Brzeziny. | data : 05.2019 r.<br>nr umowy : RI.99/2019 |
| Rysunek : **PROFIL DPOŁUŻNY. Ulica Dąbrowskiego.** | nr rysunku : 2<br>skala 1:50/500 |
| projektant | [illegible] |